







### Stadtentwicklung 2000

#### Potenzialflächen ab 2001



##### Flächen der Innenentwicklung

-  2001 - 2003
-  2004 - 2010
-  nach 2010

##### Flächen der Außenentwicklung

-  2001 - 2003
-  2004 - 2010
-  nach 2010

##### Renaturierungsflächen

-  2004 - 2010
-  nach 2010

